A meg nem épült Moszkva tér

FÖMTERV

Az előző részek tartalmából

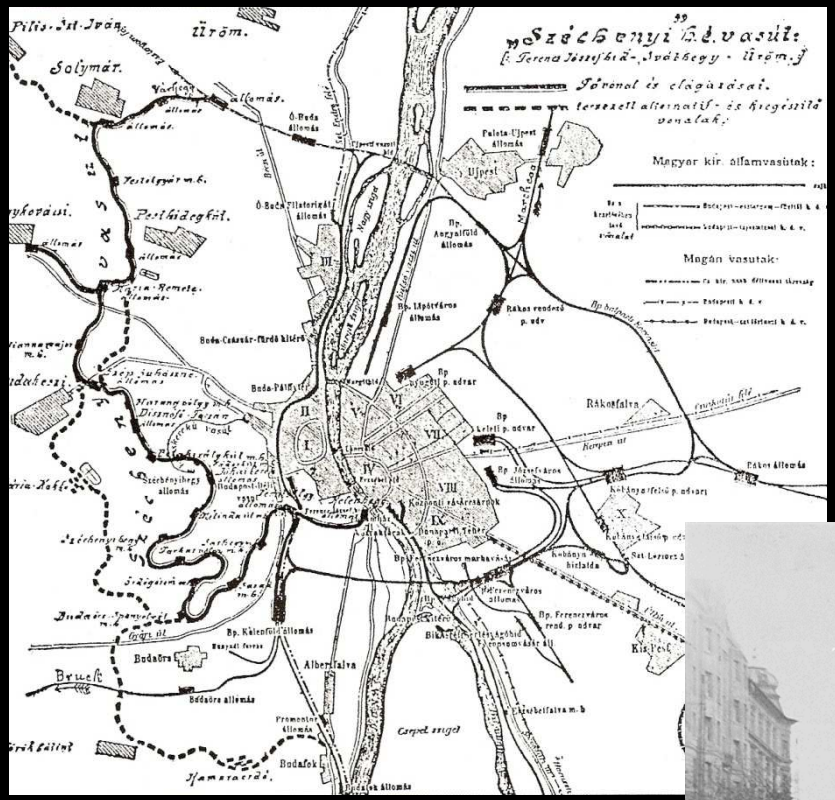
Szécsényi H.É. vasút
Magyar kir. államvasutak:
Magán vasutak:
Budaörs
Budafok
Csepel sziget
Rákosfalva

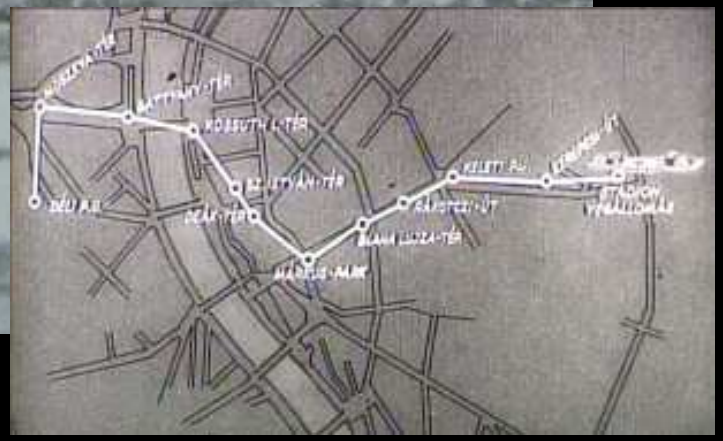
KOSSUTH-TÉR
DÉLI P.U.
DEÁK-TÉR
MÁRIA-MAK
RÁKÓCZI-ÚT

1984-es pályázat


15.

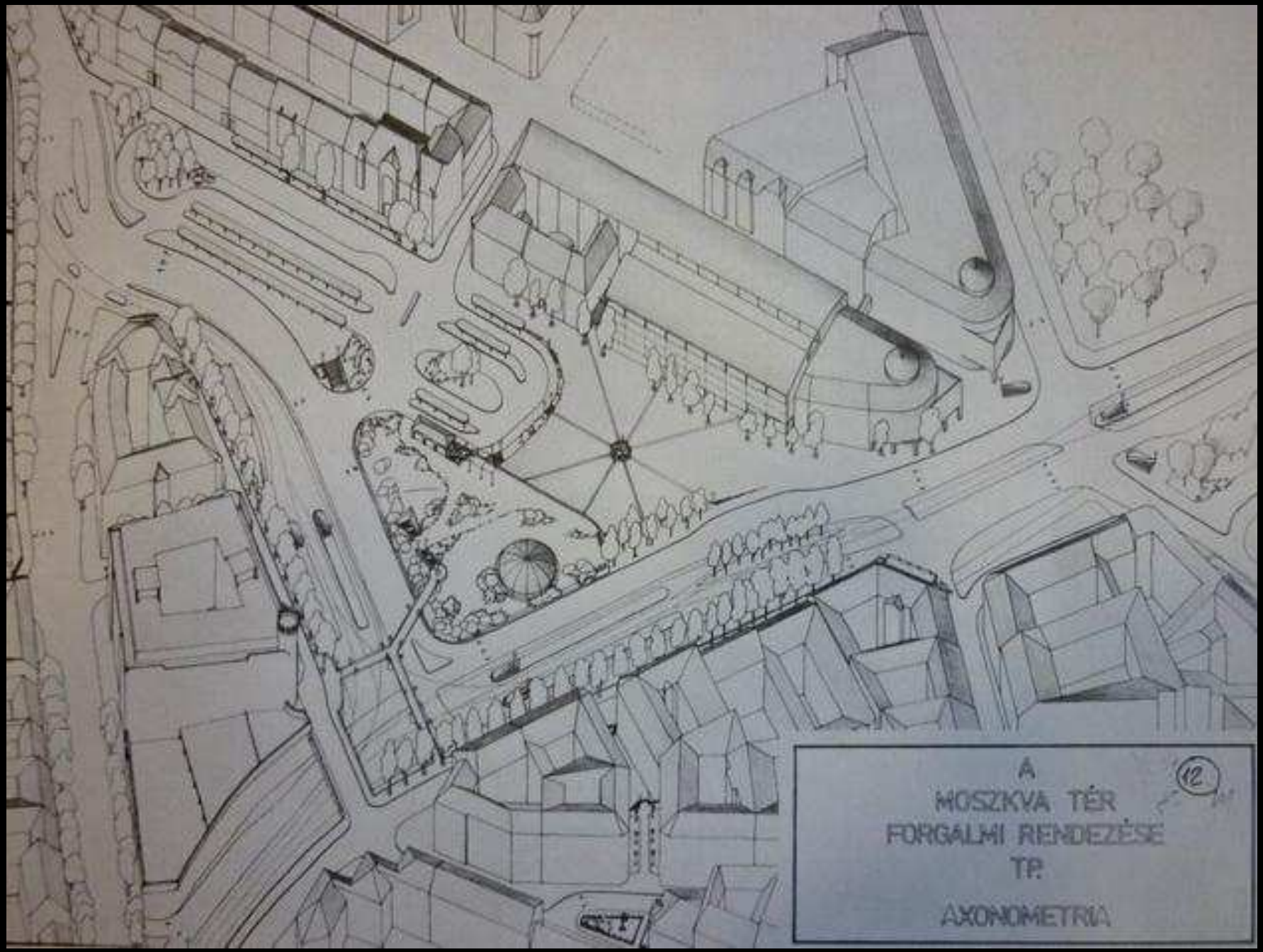
A
MOSZKVA TÉR
FORGALMI RENDEZÉSE
TP.
AXONOMETRIA
12


TERVPÁLYÁZAT
A MOSZKVA TÉR FORGALMI
RENDEZÉSÉRE
HOSSZMETSZET
HELYSZÍNRAJZ
DUNA
VÁRFOK U.
BATHYÁNY U.
ÖSTVÖN U.
HELYSZÍNRAJZ
MOSZKVA TÉR

I. díj:	Gyulai András, Herpai László, Sebestyén István
I. díj:	Bősze Sándor, Kerekes György, Berencz László
II. díj:	Koronczay József, dr. Fiala István
III. díj:	Csordás Csaba, Farkas György
Kiemelt megvétel:	Virágh Lajos, dr. Moldován Kristóf, Óvári Marianne
	Fábri Ferenc, Fábri Ferencné, Bolváry Gábor
	Ernyei Balázs, Kőrösi Gábor

2000-es évek

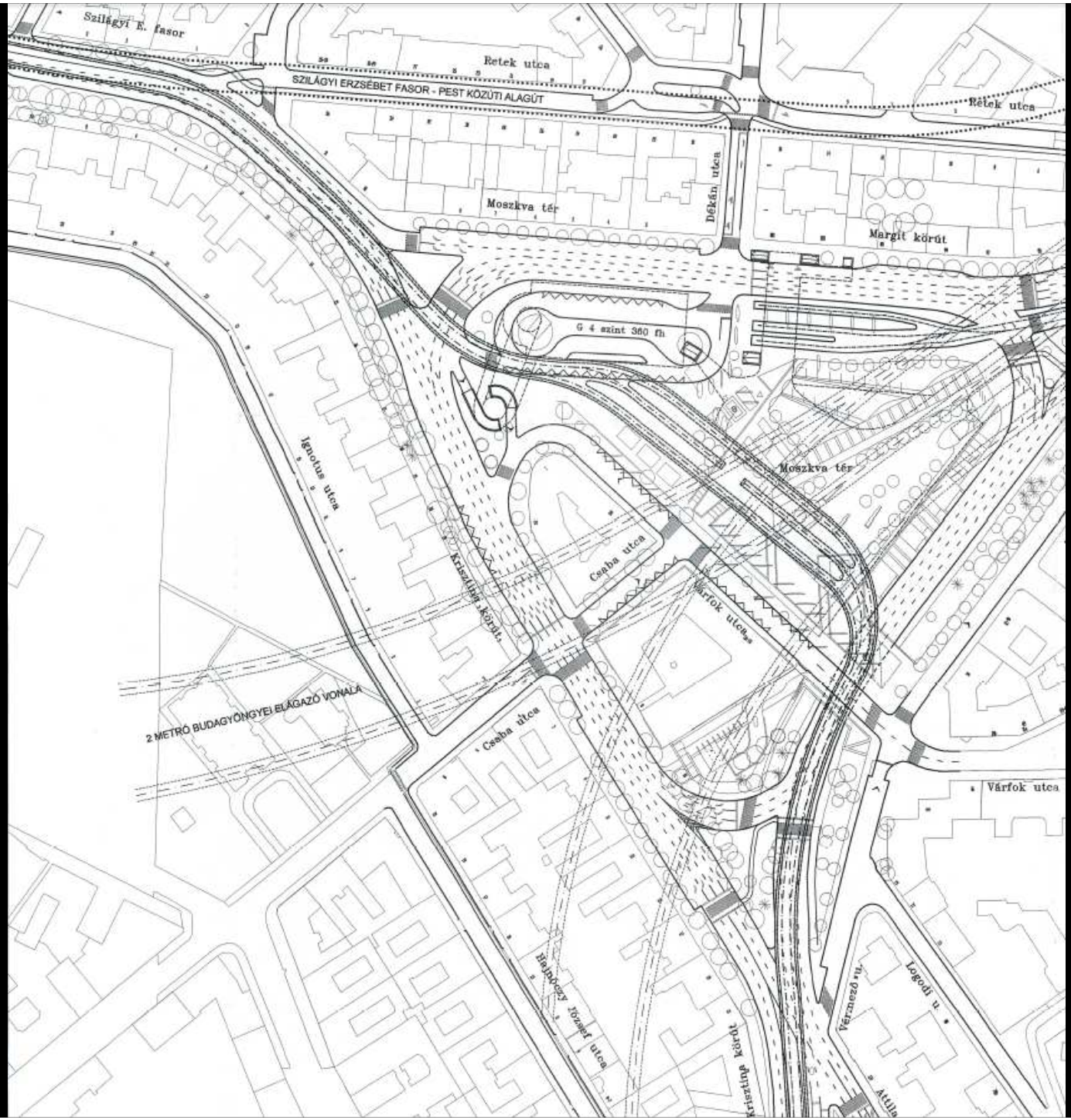
Szilágyi E. fasor
Retek utca
SZILÁGYI ERZSÉBET FASOR - PEST KÖZÚTI ALAGÚT
Retek utca
Moszkva tér
Dékán utca
Margit körút
G 4 szint 360 fh
Ignotus utca
Moszkva tér
Csaba utca
Kriszálló körút
Várfok utca
2 METRÓ BUDAGYÖNGYEI ELÁGAZÓ VONALA
Csaba utca
Várfok utca
Hajnóczy József utca
Krisztina körút
Vérnező u.
Logodi u.
Attila

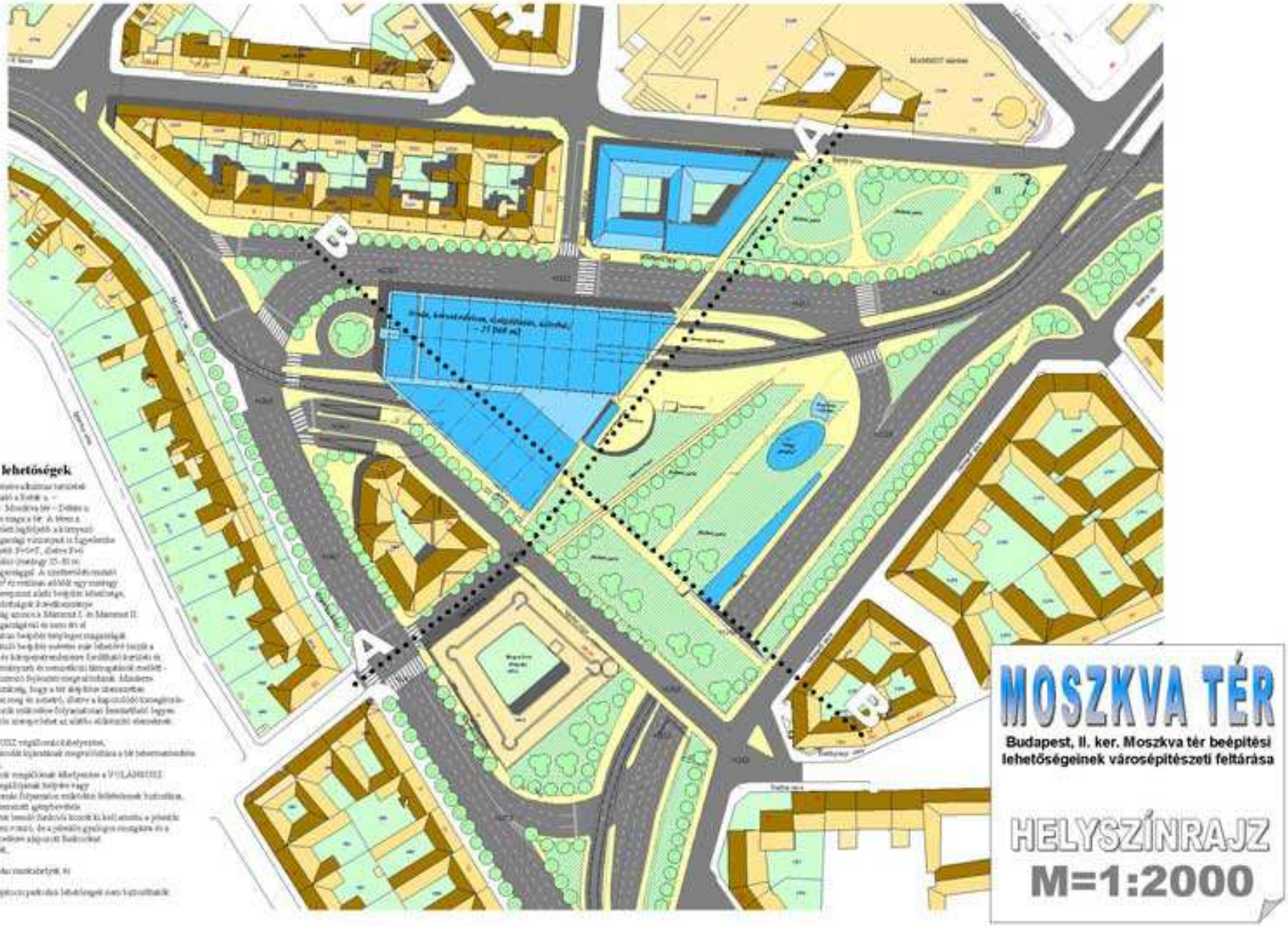
MOSZKVA TÉR
Budapest, II. ker. Moszkva tér beépítési lehetőségeinek városépítészeti feltárása
HELYSZÍNRAJZ
M=1:2000
Építési lehetőségek
A
B

BUDAPEST II.,
MOSZKVA TÉR KSZT
TERVEZETT ÁLLAPOTÚ KÖRNYEZETALAKÍTÁSI JAVASLAT

Rétek utca
Rétek utca
Csalogány utca
Szena tér
Moszkva tér
Margit körút
Moszkva tér
Csaba utca
Csaba utca
Krisztina körút
Hegyalja utca
Budaörsi utca
Budaörsi utca
Vérhalom utca
Vérhalom u.
Vérhalom u.
Vérhalom u.

2011-es pályázat

6 MOSZKVA TÉR M

Mentális térkép

FINTASTUDIO

FINTA STUDIO

Hűvösvölgy

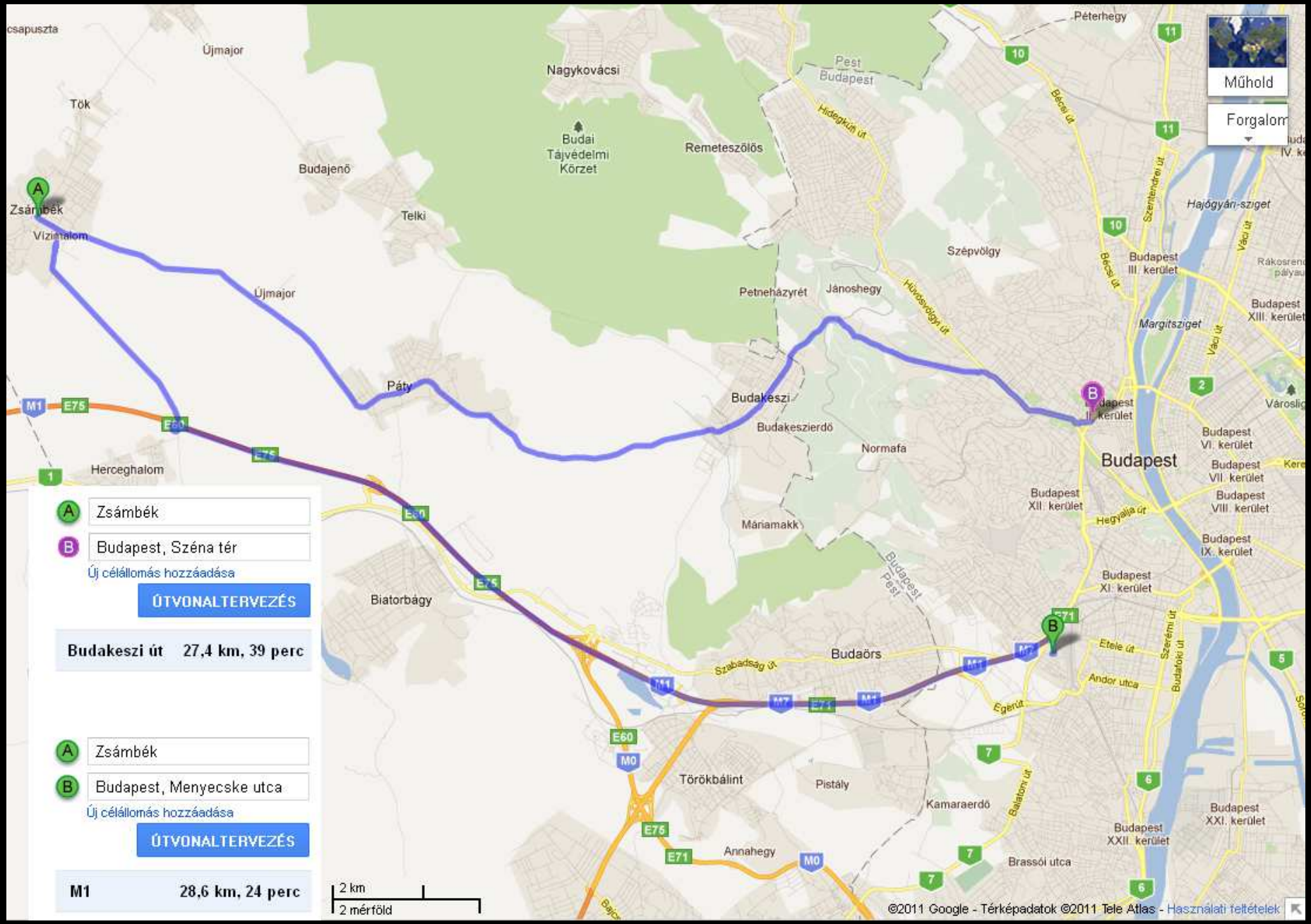
Zsámbék
Budapest, Széna tér
Új célállomás hozzáadása
ÚTVONALTERVEZÉS
Budakeszi út 27,4 km, 39 perc
Zsámbék
Budapest, Menyecske utca
Új célállomás hozzáadása
ÚTVONALTERVEZÉS
M1 28,6 km, 24 perc
2 km
2 mérföld
Műhold
Forgalom
Budapest
©2011 Google - Térképadatok ©2011 Tele Atlas - Használati feltételek

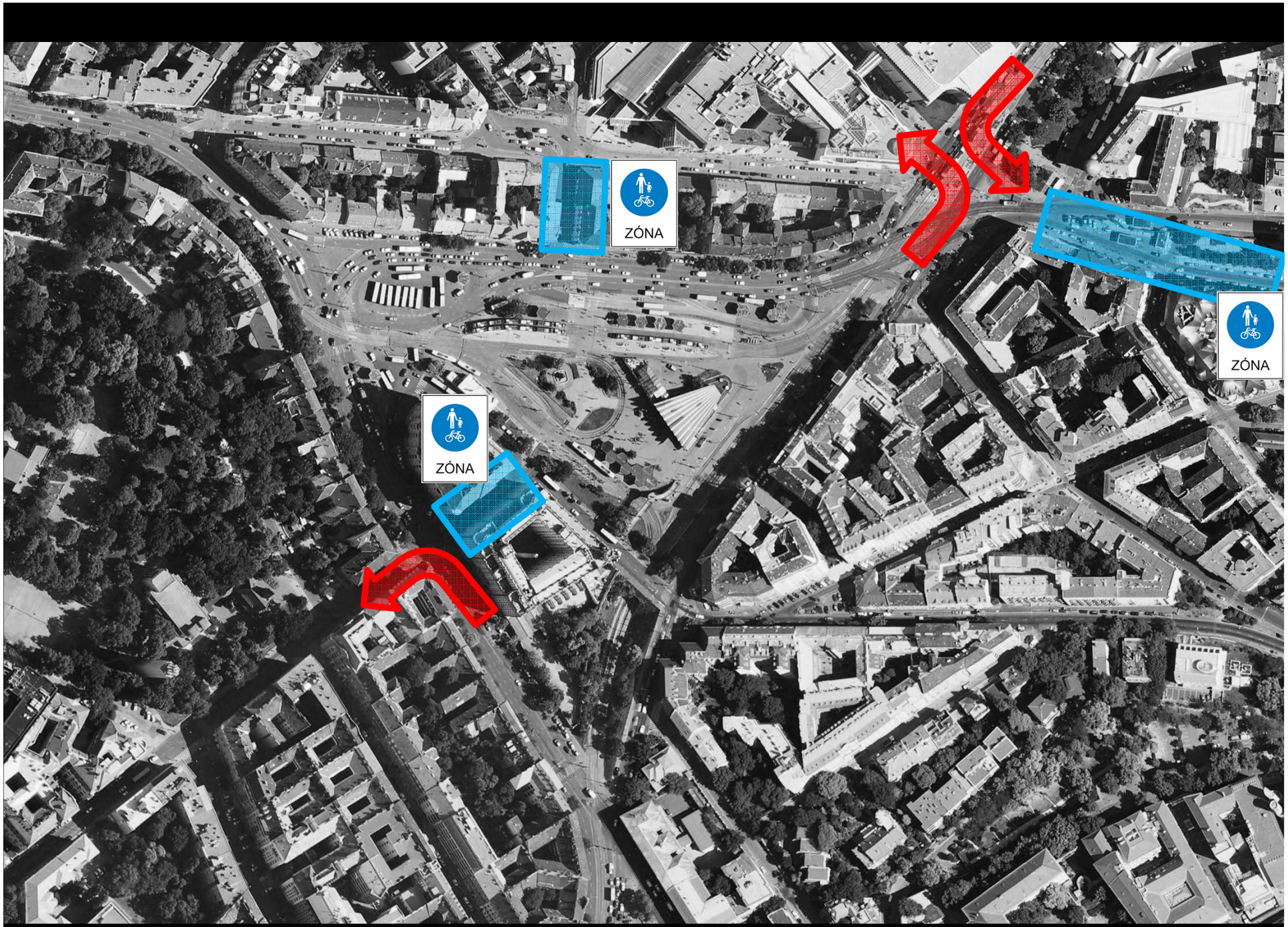
ZÓNA
ZÓNA
ZÓNA

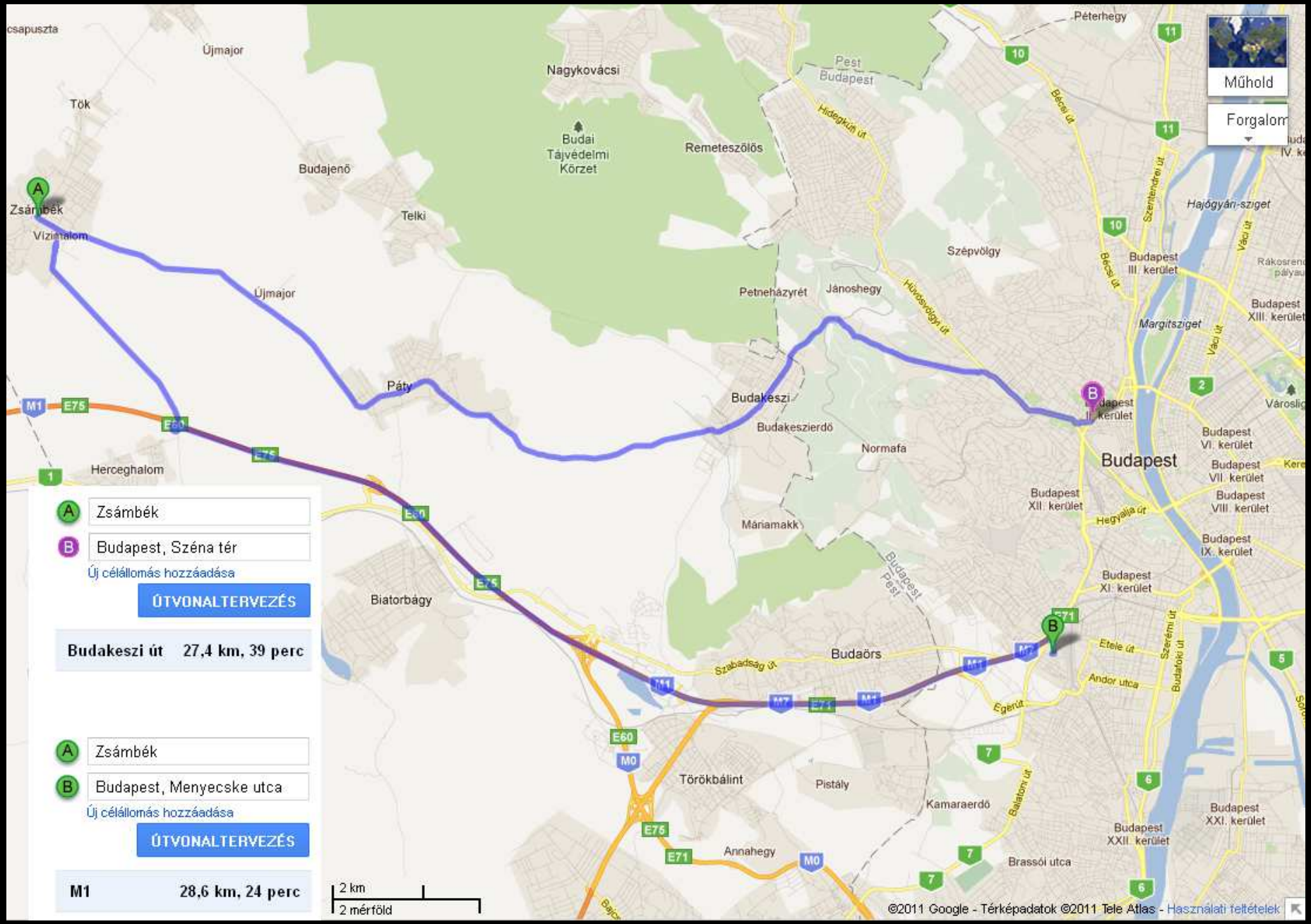
Zsámbék
Budapest, Széna tér
Új célállomás hozzáadása
ÚTVONALTERVEZÉS
Budakeszi út 27,4 km, 39 perc
Zsámbék
Budapest, Menyecske utca
Új célállomás hozzáadása
ÚTVONALTERVEZÉS
M1 28,6 km, 24 perc
Műhold
Forgalom
Budapest
Budakeszi
Budaörs
Törökbálint
Biatorbágy
Herceghalom
Páty
Budajenő
Tök
Nagykovácsi
Budai Tájvédelmi Körzet
Remeteszőlős
Szépvölgy
Petneházyrét
Jánoshegy
Normafa
Máriamakk
Pistály
Kamaraerdő
Annahegy
Brassói utca
Hajógyári-sziget
Margitsziget
2 km
2 mérföld
©2011 Google - Térképadatok ©2011 Tele Atlas - Használati feltételek

A pályázat által feltárt ötletek:

- ☒ gyalogos átkötés a Csaba utca felé,
- ☒ kiszélesített Dékán utcai járda,
- ☒ átmenő buszjáratok behozása a tér közepére a vágányzónán át,
- ☒ buszjáratok összekötésével a végállomások számának csökkentése,
- ☒ kiszélesített villamos alagút,
- ☒ teraszként is szolgáló perontetők,
- ☒ a Retek utca és a Fény utcai piac előterének rendezése,
- ☒ a Csalogány kétirányúsításával a Hattyú utcából sétálóutca kialakítása,
- ☒ hiányzó hálózati kapcsolat pótló bal nagyívek megadása ,
- ✓ Széna téri buszpályaudvar megszüntetése,
- ✓ 4/6-os továbbvezetése,
- ✓ kitisztított, transzparens legyezőépület,
- ✓ hármas fasor a Retek utcai házsor előtt

2012-es pályázat

BUS2
BUS2

Fiókban maradt

Delta-vágányos megoldás

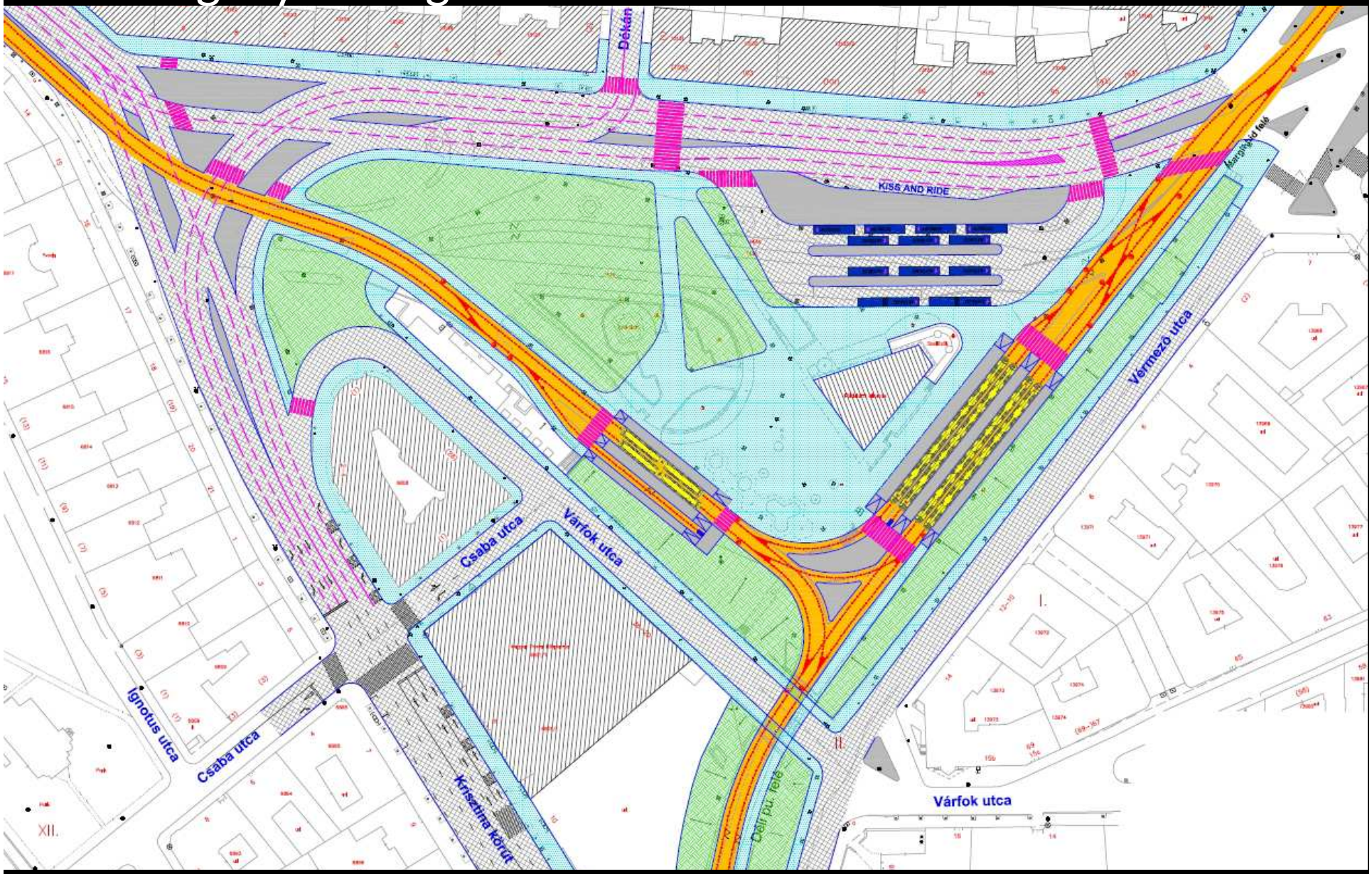

Hotdog megoldás

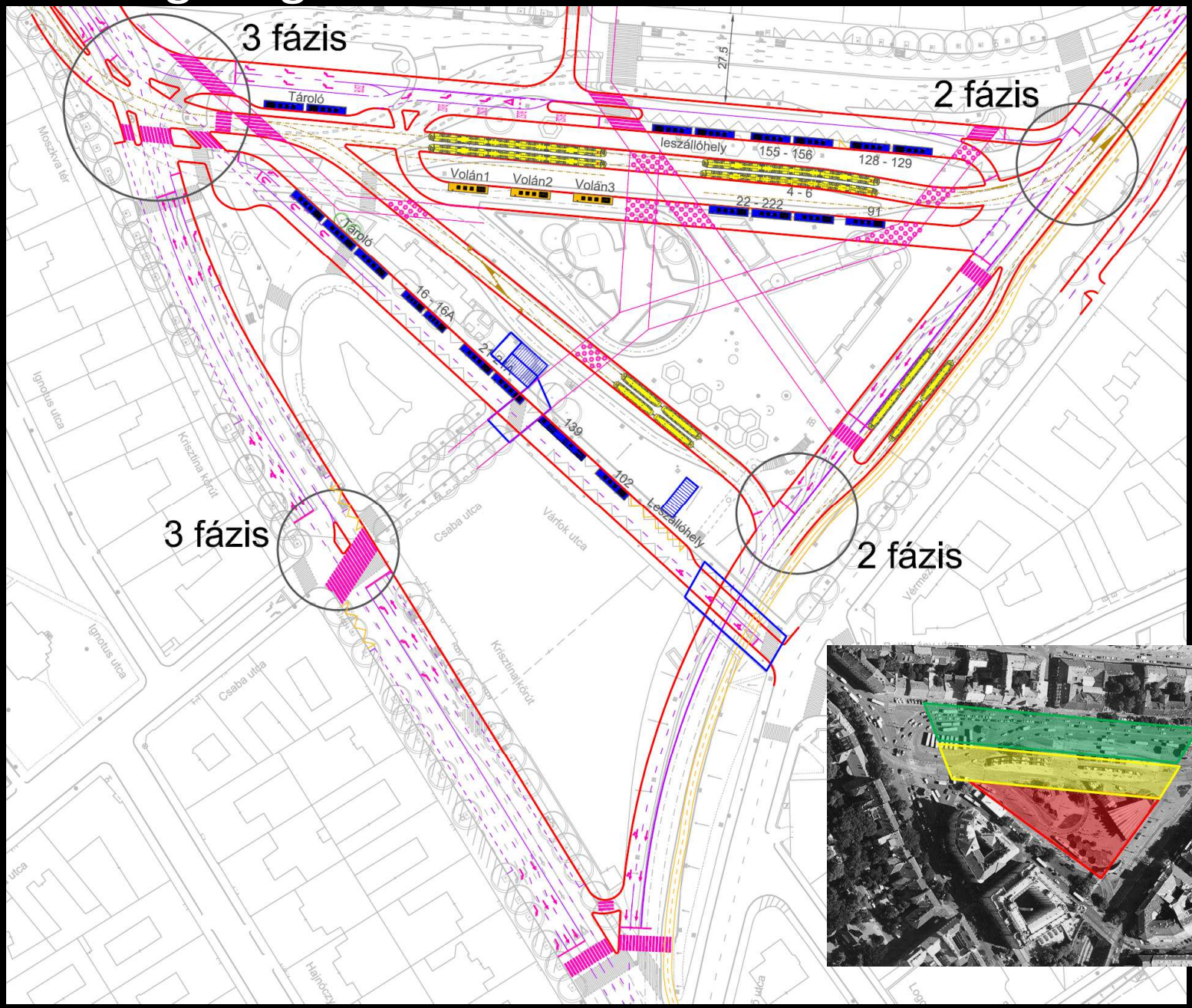

Körúti megoldás



Füstbe ment terv



1.500 jármű a csúcsórában

↓

15.000 jármű naponta

↓

5.000.000 jármű évente

↓

1.500.000 km kerülő évente

↓

150.000 liter üzemanyag (60 M Ft)
5.000.000 perc idő (200 M Ft)
400 tonna CO_2, No_x, Pm (40 M Ft)

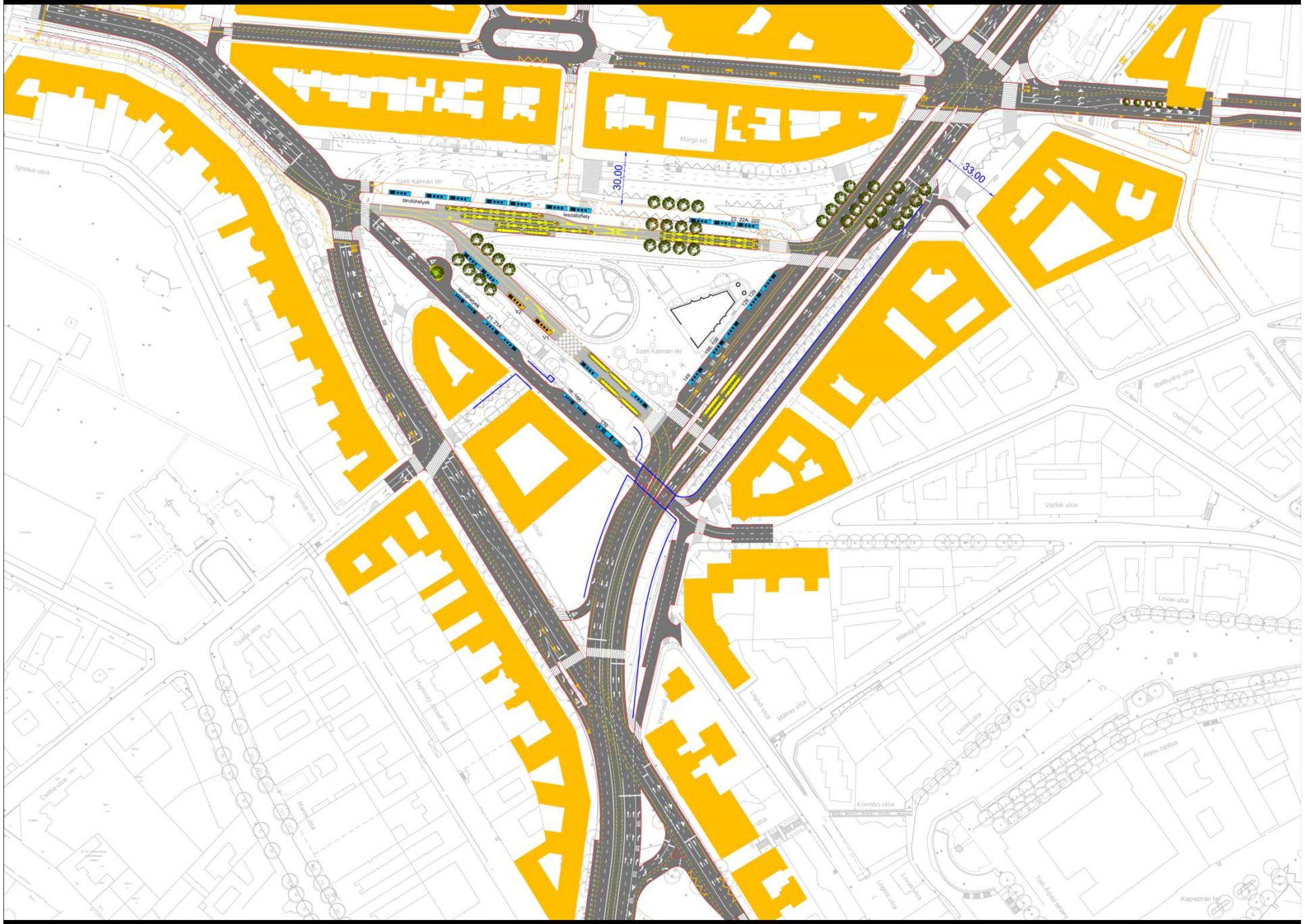
Margit krt.
Széll Kálmán tér
tárolóhelyek
leszállóhely
30.00
33.00
Ignotus utca
Battyány utca
Várfok utca
Lovas utca
Máthé utca
Lőpor utca
Körmöci utca
Anjou bástya
Kapisztrán tér
Csalán utca
Margit utca
Hajnóczy József utca
Vérmező
Fürst Sándor utca
Ostrom utca

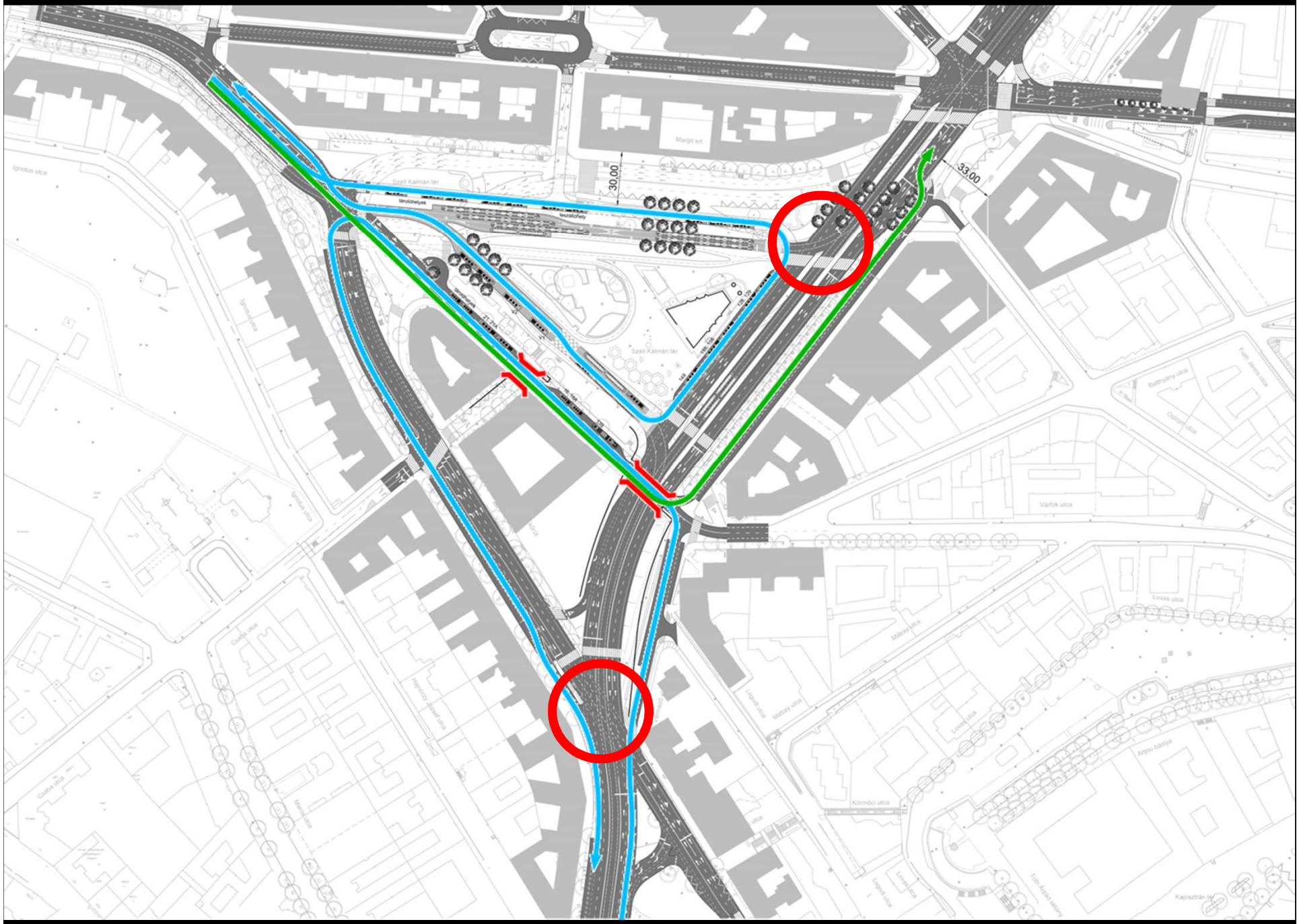
30,00
33,00
Szell Kálmán tér
Margit krt.
Ignotus utca
Vártok utca
Lovas utca
Mátrai utca
Körmöci utca
Czetz utca
Kapisztrán tér

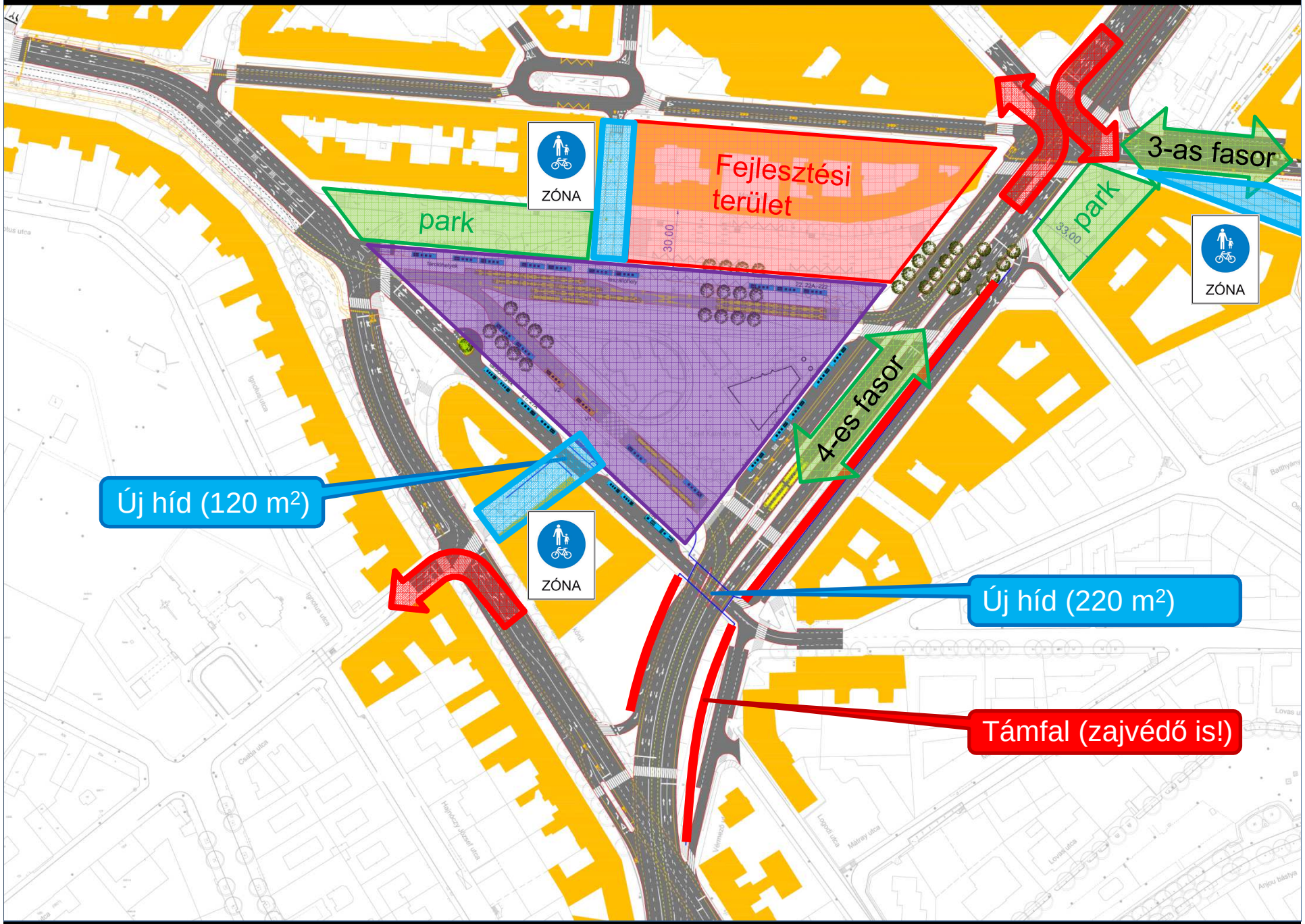
Fejlesztési terület
park
ZÓNA
3-as fasor
park
ZÓNA
4-es fasor
Új híd (120 m²)
ZÓNA
Új híd (220 m²)
Támfal (zajvédő is!)


P
Report a problem



Végül ez lett…

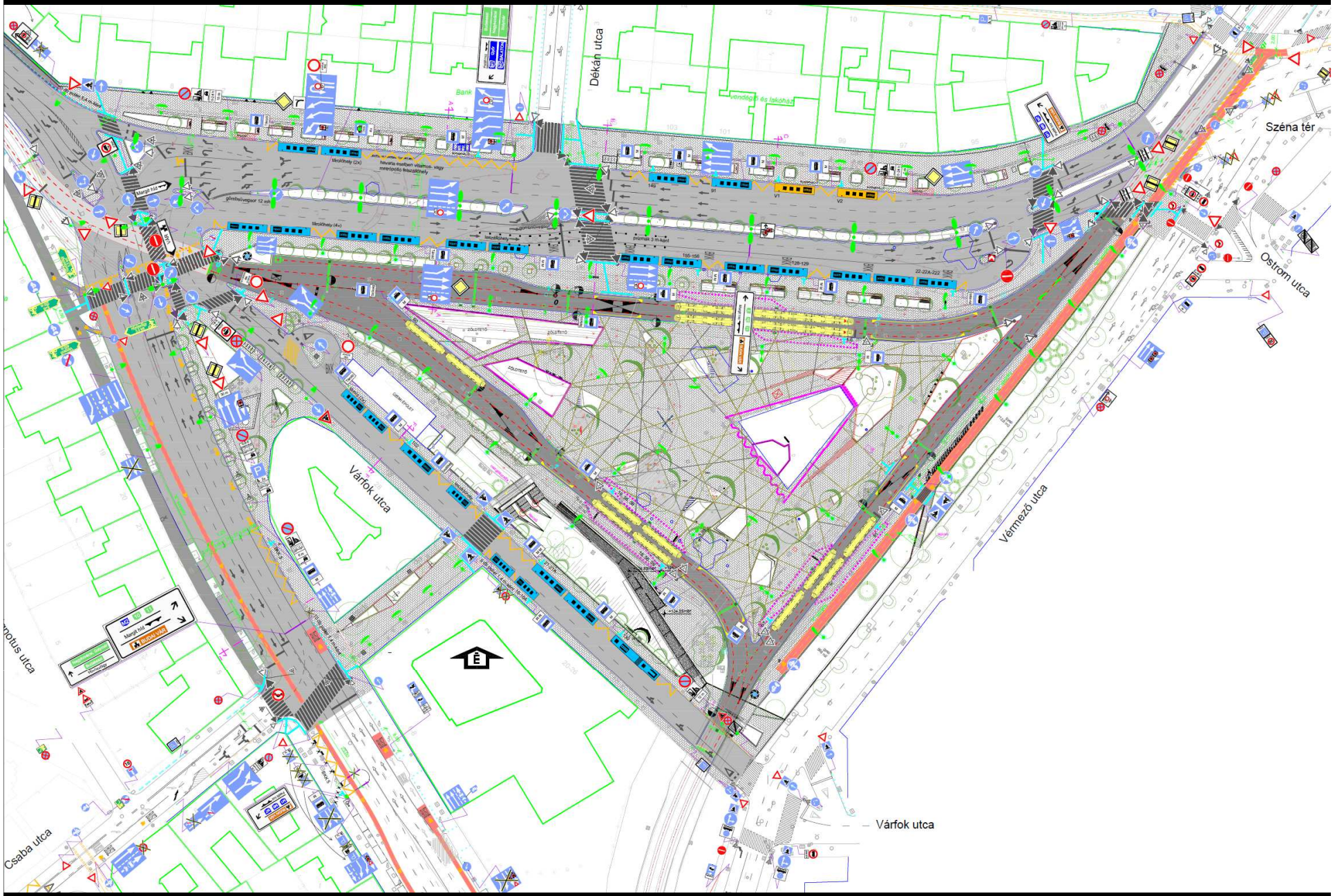
Dékán utca
Széna tér
Ostrom utca
Vármező utca
Várfok utca
Csaba utca
Bank



ercsenyi.balazs@fomterv.hu